

4-जनपद-बागेश्वर

परिशिष्ट-2 जिन कार्मिकों, की तैनाती जनपद मुख्यालय, तहसील मुख्यालय, विकासखण्ड मुख्यालय, नगर निगम/नगर पालिका परिषद/नगर पंचायत क्षेत्र में होती है।
पदनाम-01-पशुधन प्रसार अधिकारी
विभाग का नाम-पशुपालन विभाग
संशोधित विन्हीकरण

जनपद का नाम-बागेश्वर

क. सं.	नगरपालिका/नगरपंचायत/विकासखण्ड का नाम	सर्वार कार्मिकों का पद नाम एवं कार्यस्थल का नाम	सड़क मार्ग से दूरी	रेल मार्ग से दूरी (अनुमानित)	विजली सुविधा	पानी सुविधा	शिक्षा सुविधा	चिकित्सा सुविधा	सुगम	दुर्गम	अभ्युक्ति		
1	2	3	4	5	6	7	8	9	10	11	12	13	
1	विकास खण्ड बागेश्वर	1. प0से0के0चौरा	0	175 किमी0	है	है	है	है	है	सुगम	-	-	
		2. प0से0के0बमराडी	0	170 किमी0	है	है	है	है	है	सुगम	-	-	
		3. प0से0के0बनलेख	0	189 किमी0	है	है	है	है	है	सुगम	-	जिला मुख्यालय से दूर एवं कार्यक्षेत्र दुर्गम	
		4. प0से0के0रसालडोबा	0.5	182 किमी0	है	है	है	है	है	-	-	-	-
		5. प0से0के0डोबा	0	176 किमी0	है	है	है	है	है	सुगम	-	-	-
		6. प0से0के0खकटम्बा	0	178 किमी0	है	है	है	है	है	सुगम	-	-	-
		7. प0से0के0पन्द्रहपाली	0	167 किमी0	है	है	है	है	है	है	-	-	जिला मुख्यालय से दूर एवं कार्यक्षेत्र दुर्गम
		8. प0से0के0फल्गुडी	3	178 किमी0	है	है	है	है	है	है	-	-	-
		9. प0से0के0खातीगाव	1	207 किमी0	है	है	है	है	है	है	सुगम	-	-
		10. प0से0के0कमंडीदेवी	0	196 किमी0	है	है	है	है	है	है	-	-	जिला मुख्यालय से दूर एवं कार्यक्षेत्र दुर्गम
		11. प0से0के0रनिडडियार	0	197 किमी0	है	है	है	है	है	है	नहीं	दुर्गम	-
		12. प0से0के0रावलसेरा (भैटा)	0	207 किमी0	है	है	है	है	है	है	सुगम	-	-
		13. प0से0के0भण्डारीगांव	0	196 किमी0	है	है	है	है	है	है	सुगम	-	-
		14. प0से0के0भरखाला	0	135 किमी0	है	है	है	है	है	है	सुगम	-	-
		15. प0से0के0काफलीगौर	0	106 किमी0	है	है	है	है	है	है	सुगम	-	-
		16. प0से0के0सेज	2.5	118 किमी0	है	है	है	है	है	है	-	-	जिला मुख्यालय से दूर एवं कार्यक्षेत्र दुर्गम
		17. प0से0के0होराली	2	198 किमी0	है	है	है	है	है	है	-	-	-
		18. प0से0के0कन्यालीकोट	0	177 किमी0	है	है	है	है	है	है	-	-	-
		19. प0से0के0गोलना	0	175 किमी0	है	है	है	है	है	है	-	-	-
		20. प0से0के0पोथिंग	0	193 किमी0	है	है	है	है	है	है	-	-	-
		21. प0से0के0माजखेत	2	239 किमी0	है	है	है	है	है	है	-	-	-
		22. प0से0के0दिवाली कुरोली	0.5	203 किमी0	है	है	है	है	है	है	-	-	-
		23. भेड प्र0प्र0शानातीती	0	213 किमी0	है	है	है	है	है	है	-	-	-
		24. भेड प्र0प्र0शानातीती	0.6	219 किमी0	है	है	है	है	है	है	-	-	-
		25. भेड एवं ऊ0प्र0के0तीती	2	244 किमी0	है	है	है	है	है	है	-	-	-
		26. भेड एवं ऊ0प्र0के0गोगीना	10	205 किमी0	है	है	है	है	है	है	-	-	-
		27. भेड एवं ऊ0प्र0के0वधर	4	200 किमी0	है	है	है	है	है	है	-	-	-
		28. भेड एवं ऊ0प्र0के0गनियातोली	0	211 किमी0	है	है	है	है	है	है	-	-	-
		29. भेड प्र0प्र0करमी	3	224 किमी0	है	है	है	है	है	है	-	-	-
		30. भेड एवं ऊ0प्र0के0बदियाकोट	6	218 किमी0	है	है	है	है	है	है	-	-	-
2	विकास खण्ड कपकोट												

3-जनपद पिथौरागढ़

परिशिष्ट-2- जिन कामिकों, की तैनाती जनपद मुख्यालय, तहसील मुख्यालय, नगर निगम/नगर पालिका परिषद/नगर पंचायत क्षेत्र में होती है।
 पदनाम-01-पशुधन प्रसार अधिकारी स्वर्ग हेतु
 संशोधित चिन्हीकरण
 विभाग का नाम-पशुपालन विभाग
 जनपद का नाम-पिथौरागढ़


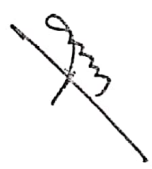
क. सं.	नगर पालिका/नगर पंचायत/विकासखण्ड का नाम	स्वर्गवार कामिकों का पदनाम एवं कार्यस्थल का नाम	सड़क मार्ग से दूरी	रेल मार्ग से दूरी (अनुमानित)	विजली सुविधा	पानी सुविधा	शिक्षा सुविधा	चिकित्सा सुविधा	सुगम	दुर्गम	अभ्युक्ति		
1	विकास खण्ड विण	3	4	5	6	7	8	9	10	11	12	13 कार्यक्षेत्र सुगम	
		1	प0से0के0 गुरना	100 मी0	135 किमी0	हाँ	हाँ	हाँ	हाँ	हाँ	सुगम		-
		2	प0से0के0 सेरीकुखार	100 मी0	160 किमी0	नहीं	नहीं	हाँ	हाँ	हाँ	सुगम		-
		3	प0से0के0 नेनीसेनी	100 मी0	158 किमी0	नहीं	नहीं	हाँ	हाँ	हाँ	सुगम		-
		4	प0से0के0 विण	100 मी0	155 किमी0	हाँ	हाँ	हाँ	हाँ	सुगम	-		
		5	प0से0के0 कुमप्याचौड	1 किमी0	170 किमी0	हाँ	नहीं	हाँ	हाँ	-	-		जिला मुख्यालय से दूर एवं कार्यक्षेत्र दुर्गम
		6	प0से0के0 खलीगाँव	500 मी0	180 किमी0	हाँ	नहीं	नहीं	नहीं	-	-		जिला मुख्यालय से दूर एवं कार्यक्षेत्र दुर्गम
		7	प0से0के0 पानै	100 मी0	175 किमी0	हाँ	नहीं	नहीं	हाँ	-	-		जिला मुख्यालय से दूर एवं कार्यक्षेत्र दुर्गम
		8	प0से0के0 खडबुनल्या	10 किमी0	135 किमी0	हाँ	नहीं	नहीं	नहीं	-	-		जिला मुख्यालय से दूर एवं कार्यक्षेत्र दुर्गम
		9	प0से0के0 गणकोट	0	140 किमी0	हाँ	नहीं	नहीं	नहीं	-	-		जिला मुख्यालय से दूर एवं कार्यक्षेत्र दुर्गम
2	विकास खण्ड मुनाकोट	10	कुक्कुट प्रक्षेत्र विण	100 मी0	155 किमी0	हाँ	हाँ	हाँ	हाँ	सुगम	-	रोड हैड पर कार्यक्षेत्र सुगम	
		11	प0से0के0 मरसोली	100 मी0	160 किमी0	नहीं	नहीं	हाँ	नहीं	सुगम	-	कार्यक्षेत्र सुगम	
		12	प0से0के0 सिरकुय	100 मी0	175 किमी0	नहीं	हाँ	हाँ	नहीं	सुगम	-	कार्यक्षेत्र सुगम	
		13	प0से0के0 सकुन	100 मी0	178 किमी0	हाँ	हाँ	हाँ	नहीं	-	-	जिला मुख्यालय से दूर एवं कार्यक्षेत्र दुर्गम	
		14	प0से0के0 कुमल्या	100 मी0	165 किमी0	नहीं	हाँ	हाँ	नहीं	सुगम	-	कार्यक्षेत्र सुगम	
		15	प0से0के0 सातसिलिग	50 मी0	160 किमी0	नहीं	नहीं	हाँ	नहीं	सुगम	-	कार्यक्षेत्र सुगम	
		16	प0से0के0 सोनगाव	6 किमी0	170 किमी0	नहीं	नहीं	हाँ	नहीं	-	-	कार्यक्षेत्र सुगम	
		17	प0से0के0 सल्या	50 मी0	190 किमी0	नहीं	नहीं	हाँ	नहीं	-	-	कार्यक्षेत्र सुगम	
		18	प0से0के0 गोडीहाट	50 मी0	175 किमी0	हाँ	हाँ	हाँ	नहीं	सुगम	-	कार्यक्षेत्र सुगम	
		19	प0से0के0 चौपाता	6 किमी0	190 किमी0	हाँ	नहीं	हाँ	नहीं	सुगम	-	कार्यक्षेत्र सुगम	
3	विकास खण्ड कनालीडीना	20	प0से0के0 रसेपाटा	3 किमी0	175 किमी0	नहीं	नहीं	हाँ	नहीं	-	-	कार्यक्षेत्र सुगम	
		21	प0से0के0 देवलथल	100 मी0	175 किमी0	हाँ	नहीं	हाँ	नहीं	-	-	कार्यक्षेत्र सुगम	
		22	प0से0के0 सिलचमू	100 मी0	180 किमी0	नहीं	नहीं	हाँ	हाँ	सुगम	-	कार्यक्षेत्र सुगम	
		23	प0से0के0 आणागांव	5 किमी0	195 किमी0	नहीं	नहीं	हाँ	नहीं	-	-	कार्यक्षेत्र सुगम	
		24	प0से0के0 सिगात्सी	100 मी0	195 किमी0	नहीं	नहीं	हाँ	नहीं	-	-	कार्यक्षेत्र सुगम	
		25	प0से0के0 हथीला	50 मी0	210 किमी0	नहीं	नहीं	हाँ	हाँ	सुगम	-	कार्यक्षेत्र सुगम	
		26	प0से0के0 चौवाटी	50 मी0	220 किमी0	हाँ	नहीं	हाँ	हाँ	-	-	कार्यक्षेत्र सुगम	
		27	प0से0के0 तामाधर	2 किमी0	215 किमी0	नहीं	नहीं	हाँ	हाँ	सुगम	-	कार्यक्षेत्र सुगम	
		28	प0से0के0 खेतार	50 मी0	225 किमी0	नहीं	नहीं	हाँ	हाँ	-	-	कार्यक्षेत्र सुगम	
		29	प0से0के0 जौरासी	50 मी0	200 किमी0	नहीं	नहीं	हाँ	हाँ	-	-	कार्यक्षेत्र सुगम	
4	विकास खण्ड डीडीहाट	30	प0से0के0 सरासुनाली	4 किमी0	205 किमी0	नहीं	नहीं	हाँ	नहीं	-	-	कार्यक्षेत्र सुगम	
		31	प0से0के0 मसमाती	3 किमी0	200 किमी0	हाँ	नहीं	हाँ	हाँ	-	-	कार्यक्षेत्र सुगम	
		32	प0से0के0 मवान्नी	200 मी0	195 किमी0	हाँ	हाँ	हाँ	हाँ	सुगम	-	जिला मुख्यालय से दूर एवं कार्यक्षेत्र सुगम	
		33	प0से0के0 आणथल	5 किमी0	197 किमी0	हाँ	हाँ	हाँ	नहीं	-	-	कार्यक्षेत्र सुगम	
		34	प0से0के0 भट्टीगाँव	3 किमी0	220 किमी0	नहीं	नहीं	हाँ	नहीं	-	-	कार्यक्षेत्र सुगम	

5	विकास खण्ड बेसीनागा	35	प0से0के0 पुनाथल	500 मी0	225 किमी0	नही	नहीं	हाँ	नही	-	दुर्गम	-		
		36	प0से0के0 जयनगर	50 मी0	215 किमी0	हाँ	नहीं	हाँ	हाँ	-	दुर्गम	-		
		37	प0से0के0 चामाचौड़	3 किमी0	210 किमी0	नही	नहीं	हाँ	नही	-	दुर्गम	-		
		38	प0से0के0 कोटनया	50 मी0	214 किमी0	नही	नहीं	हाँ	नही	-	दुर्गम	-		
		39	प0से0के0 भुवनेश्वर	50 मी0	216 किमी0	नही	नहीं	हाँ	नही	-	दुर्गम	-		
		40	प0से0के0 चौसला	2 किमी0	215 किमी0	नही	नहीं	हाँ	नही	-	दुर्गम	-		
		41	प0से0के0 पोखरी	200 मी0	240 किमी0	हाँ	नहीं	हाँ	नही	-	दुर्गम	-		
		42	प0से0के0 चौनाला	50 मी0	235 किमी0	नही	नहीं	हाँ	नही	-	दुर्गम	-		
		43	प0से0के0 वज्यूडा	200 मी0	196 किमी0	नही	नहीं	हाँ	नही	-	दुर्गम	-		
		44	प0से0के0 पिल्ली	300 मी0	205 किमी0	नही	नहीं	हाँ	नही	-	दुर्गम	-		
		45	प0से0के0 बनकाट	0	205 किमी0	हाँ	हाँ	हाँ	हाँ	-	दुर्गम	-		
		46	प0से0के0 सिमला	500 मी0	198 किमी0	नही	नहीं	हाँ	नही	-	दुर्गम	-		
		6	विकास खण्ड गंगोलीहाट	47	प0से0के0 चहज	50 मी0	175 किमी0	नही	नहीं	हाँ	नही	-	दुर्गम	-
48	प0से0के0 सिरागा			3 किमी0	315 किमी0	नही	नहीं	हाँ	नही	-	दुर्गम	-		
49	प0से0के0 पागला			500 मी0	272 किमी0	नही	नहीं	हाँ	नही	-	दुर्गम	-		
50	प0से0के0 गुन्जी			32 किमी0	330 किमी0	नही	हाँ	नहीं	नही	-	दुर्गम	-		
51	प0से0के0 राथी			3 किमी0	260 किमी0	नही	नहीं	हाँ	नही	-	दुर्गम	-		
52	प0से0के0 पय्यापौड़ी			500 मी0	235 किमी0	नही	नहीं	हाँ	नही	-	दुर्गम	-		
53	प0से0के0 खला			5 किमी0	272 किमी0	नही	नहीं	हाँ	नही	-	दुर्गम	-		
54	प0से0के0 चाभी			500 मी0	235 किमी0	नही	नहीं	हाँ	नही	-	दुर्गम	-		
55	प0से0के0 कनार			15 किमी0	245 किमी0	नही	नहीं	हाँ	नही	-	दुर्गम	-		
56	भेड़ प्रजनन प्रक्षेत्र पागू			500 मी0	300 किमी0	हाँ	हाँ	हाँ	नही	-	दुर्गम	-		
7	विकास खण्ड धारचूला			57	भेड़ा प्रसार केन्द्र राथी	8 किमी0	260 किमी0	नही	नहीं	हाँ	नही	-	दुर्गम	-
				58	भेड़ा प्रसार केन्द्र कुशीला	5 किमी0	256 किमी0	नही	नहीं	हाँ	नही	-	दुर्गम	-
				59	भेड़ा प्रसार केन्द्र जिन्की	2 किमी0	260 किमी0	नही	नहीं	हाँ	नही	-	दुर्गम	-
		60	भेड़ा प्रसार केन्द्र खुमती	3 किमी0	265 किमी0	नही	नहीं	हाँ	नही	-	दुर्गम	-		
		61	भेड़ा प्रसार केन्द्र पागू	500 मी0	300 किमी0	नही	नहीं	हाँ	नही	-	दुर्गम	-		
		62	भेड़ा प्रसार केन्द्र सुवा	25 किमी0	265 किमी0	नही	नहीं	हाँ	नही	-	दुर्गम	-		
		63	भेड़ा प्रसार केन्द्र दरतेजम	5 किमी0	295 किमी0	नही	नहीं	हाँ	नही	-	दुर्गम	-		
		64	भेड़ा प्रसार केन्द्र जाराजीबली	8 किमी0	280 किमी0	नही	नहीं	हाँ	नही	-	दुर्गम	-		
		65	प0से0के0 दूमर	500 मी0	270 किमी0	हाँ	नहीं	हाँ	नही	-	दुर्गम	-		
		66	प0से0के0 केडी	1.5 किमी0	235 किमी0	हाँ	नहीं	हाँ	हाँ	-	दुर्गम	-		
		67	प0से0के0 लीलम	6 किमी0	305 किमी0	हाँ	नहीं	हाँ	हाँ	-	दुर्गम	-		
		68	प0से0के0 मुगानी-दवानी	50 मी0	240 किमी0	हाँ	नहीं	हाँ	हाँ	-	दुर्गम	-		
		69	प0से0के0 कवीटी	100 मी0	235 किमी0	हाँ	नहीं	हाँ	हाँ	-	दुर्गम	-		
8	विकास खण्ड मुनर्यारी	70	प0से0के0 वासवगंड	100 मी0	238 किमी0	हाँ	नहीं	हाँ	हाँ	-	दुर्गम	-		
		71	प0से0के0 खतेडा	5 किमी0	237 किमी0	हाँ	नहीं	हाँ	हाँ	-	दुर्गम	-		
		72	भेड़ प्रजनन प्रक्षेत्र बारापट्टा	15 किमी0	275 किमी0	नही	नहीं	हाँ	नही	-	दुर्गम	-		
		73	भेड़ा प्रसार केन्द्र मुनर्यारी	500 मी0	285 किमी0	हाँ	नहीं	हाँ	नही	-	दुर्गम	-		

जिला मुख्यालय से दूर एवं
कारक्षेत्र दुर्गम

74	मेढ्रा प्रसार केन्द्र समकोट	1 किमी०	260 किमी०	हैं	नही	हैं	हैं	हैं	-	दुर्गम	जिला मुख्यालय से दूर एवं कार्यक्षेत्र दुर्गम
75	मेढ्रा प्रसार केन्द्र बोना	3 किमी०	257 किमी०	हैं	नही	हैं	हैं	हैं	-	दुर्गम	
76	मेढ्रा प्रसार केन्द्र गोष्ठीनगर	6 किमी०	270 किमी०	हैं	नही	हैं	हैं	हैं	-	दुर्गम	
77	मेढ्रा प्रसार केन्द्र बुईपाली	8 किमी०	276 किमी०	हैं	नही	हैं	हैं	हैं	-	दुर्गम	
78	मेढ्रा प्रसार केन्द्र जीमियाँ	3 किमी०	277 किमी०	हैं	नही	हैं	हैं	हैं	-	दुर्गम	
79	मेढ्रा प्रसार केन्द्र होकरा	6 किमी०	245 किमी०	हैं	नही	हैं	हैं	हैं	-	दुर्गम	
80	मेढ्रा प्रसार केन्द्र नामिक	14 किमी०	275 किमी०	हैं	नही	हैं	हैं	हैं	-	दुर्गम	
81	मेढ्रा प्रसार केन्द्र केठी	1.5 किमी०	235 किमी०	हैं	नही	हैं	हैं	हैं	-	दुर्गम	
82	मेढ्रा प्रसार केन्द्र उछैती	6 किमी०	270 किमी०	हैं	नही	हैं	हैं	हैं	-	दुर्गम	

नोट- संशोधित सूची में क्रमांक सं० 7, 12, 13, 17, 22, 25, 28, 29 को मानकों तथा पशुधन प्रसार अधिकारी संवर्ग के उत्तरदायित्व/कार्यों के कार्यस्थल की दूरी एवं विशिष्ट परिस्थितियों के दृष्टिगत विभाग के अनुरूप सुगम से दुर्गम श्रेणी में चिह्नित किया गया है।


परिशिष्ट-2 जिन कार्मिकों, की तैनाती जनपद मुख्यालय, तहसील मुख्यालय, नगर निगम/नगर पालिका परिषद/नगर पंचायत क्षेत्र में होती है।
 पदनाम-01-पशुधन प्रसार अधिकारी सर्वांग हेतु - विभाग का नाम-पशुपालन विभाग
 संशोधित विन्हीकरण जनपद-अल्मोड़ा जनपद का नाम-अल्मोड़ा

क. सं.	नगर पालिका/नगर पंचायत/विकासखण्ड का नाम	संर्वावर कार्मिकों का पदनाम एवं कार्यस्थल का नाम	सड़क मार्ग से दूरी (किमी में)	रेल मार्ग से दूरी (अनुमानित)	विजली सुविधा	पानी सुविधा	शिक्षा सुविधा	चिकित्सा सुविधा	सुगम	दुर्गम	अभ्युक्ति
1	विकास खण्ड हवलबाग	1 प0से0के0 तोशिया 2 प0से0के0 सरना 3 प0से0के0 विन्तोला 4 प0से0के0 चितई 5 प0से0के0 भगताला 6 प0से0के0 पालवीगड 7 प0से0के0 ममडडीना 8 प0से0के0 विन्तोला 9 प0से0के0 गडगल सैतला 10 प0से0के0 बैसखल 11 प0से0के0 चोपता	5 0 1 4 0.5 0 0 1 0 2 0 0	6 85 किमी0 75 किमी0 110 किमी0 100 किमी0 115 किमी0 115 किमी0 130 किमी0 120 किमी0 130 किमी0 140 किमी0 140 किमी0	7 है नहीं है नहीं है नहीं है है है है है है है है है	8 नहीं है नहीं है नहीं है नहीं है नहीं है नहीं है नहीं है नहीं है नहीं है नहीं है है	9 है है है है है है है है है है है	10 नहीं है नहीं है नहीं है नहीं है नहीं है नहीं है नहीं है नहीं है नहीं है नहीं है नहीं है	11 सुगम - - - सुगम - - - - - - -	12 - दुर्गम दुर्गम दुर्गम दुर्गम दुर्गम दुर्गम दुर्गम दुर्गम दुर्गम दुर्गम दुर्गम	13 सोड हंड पर - - - - सुगम कार्यक्षेत्र - - - - जिला मुख्यालय से दूर एवं कार्यक्षेत्र दुर्गम जिला मुख्यालय से दूर एवं कार्यक्षेत्र दुर्गम
2	विकास खण्ड ताकुला	12 प0से0के0 धुराफाट 13 प0से0के0 विजोरिया 14 प0से0के0 चनौदा 15 प0से0के0 मनान 16 प0से0के0 बैसडगांव 17 प0से0के0 टोनीगड	4 0 0 0 0 0	145 किमी0 145 किमी0 150 किमी0 125 किमी0 125 किमी0 120 किमी0	7 नहीं है है है है है है	8 नहीं है है है है नहीं है है	9 नहीं है है है है नहीं है है	10 नहीं है नहीं है है है नहीं है है	11 - - सुगम - - -	12 दुर्गम दुर्गम - - दुर्गम दुर्गम	जिला मुख्यालय से दूर एवं कार्यक्षेत्र दुर्गम जिला मुख्यालय से दूर एवं कार्यक्षेत्र दुर्गम जिला मुख्यालय से दूर एवं कार्यक्षेत्र दुर्गम
3	विकास खण्ड धौलडीना	18 प0से0के0 भैंसियाछाना 19 प0से0के0 कनारीडीना 20 प0से0के0 सलताभाटकोट 21 प0से0के0 सिंगलाचूर 22 प0से0के0 धन्धान 23 प0से0के0 देवडा 24 प0से0के0 चायखान	0.5 0 8 2 0 0 4	160 किमी0 115 किमी0 120 किमी0 130 किमी0 120 किमी0 125 किमी0 140 किमी0	7 नहीं है नहीं है नहीं है नहीं है नहीं है है	8 नहीं है नहीं है नहीं है नहीं है नहीं है नहीं है है	9 है है है है नहीं है है है	10 है नहीं है नहीं है नहीं है नहीं है नहीं है नहीं है	11 - - - - - - -	12 दुर्गम दुर्गम दुर्गम दुर्गम दुर्गम दुर्गम दुर्गम	जिला मुख्यालय से दूर एवं कार्यक्षेत्र दुर्गम जिला मुख्यालय से दूर एवं कार्यक्षेत्र दुर्गम
4	विकास खण्ड लमगडा	25 प0से0के0 पौधार 26 प0से0के0 खेरदा 27 प0से0के0 रवाल 28 प0से0के0 पुभाऊ 29 प0से0के0 मोरियापथर 30 प0से0के0 शहरफाटक 31 प0से0के0 बसगांव 32 प0से0के0 बसन्तपुर	0 0 7 0 0 0 7 5	110 किमी0 105 किमी0 120 किमी0 130 किमी0 110 किमी0 90 किमी0 130 किमी0 130 किमी0	7 नहीं है नहीं है नहीं है है है है है	8 नहीं है नहीं है नहीं है है है है है	9 नहीं है नहीं है नहीं है है है है है	10 नहीं है नहीं है नहीं है है नहीं है नहीं है नहीं है	11 - - - - सुगम - - -	12 दुर्गम दुर्गम दुर्गम दुर्गम - दुर्गम दुर्गम दुर्गम	जिला मुख्यालय से दूर एवं कार्यक्षेत्र दुर्गम जिला मुख्यालय से दूर एवं कार्यक्षेत्र दुर्गम

5	विकास खण्ड धौलादेवी	34	द श्रेणी पोलियो बमनखाल	5	140 किमी०	नहीं है	नहीं है	नहीं है	नहीं है	नहीं है	नहीं है	नहीं है	—	दुर्गम	—	
		35	प०से०के० महारागाव	5	145 किमी०	नहीं है	नहीं है	नहीं है	नहीं है	नहीं है	नहीं है	नहीं है	नहीं है	—	दुर्गम	—
		36	प०से०के० पनुधानौला	9	140 किमी०	नहीं है	नहीं है	नहीं है	नहीं है	नहीं है	नहीं है	नहीं है	नहीं है	—	दुर्गम	—
		37	प०से०के० आरासल्फड	0	130 किमी०	है	है	है	है	है	है	है	है	सुगम	—	—
		38	प०से०के० अपडोली	7	150 किमी०	नहीं है	नहीं है	नहीं है	नहीं है	नहीं है	नहीं है	नहीं है	नहीं है	—	दुर्गम	—
		39	प०से०के० जागेश्वर	9	140 किमी०	नहीं है	नहीं है	नहीं है	नहीं है	नहीं है	नहीं है	नहीं है	नहीं है	—	दुर्गम	—
		40	प०से०के० दन्धा	0	135 किमी०	है	है	है	है	है	है	है	है	—	दुर्गम	जिला मुख्यालय से दूर एवं कायशेख दुर्गम
		41	प०से०के० ध्याडी	0	150 किमी०	है	है	है	है	है	है	है	है	सुगम	—	—
		42	प०से०के० नैनी	0.5	155 किमी०	है	है	है	है	है	है	है	है	—	दुर्गम	—
		43	प०से०के० खेती	0	130 किमी०	नहीं है	नहीं है	नहीं है	नहीं है	नहीं है	नहीं है	नहीं है	नहीं है	—	दुर्गम	—
		44	प०से०के० भनौलासंभ	0	130 किमी०	नहीं है	नहीं है	नहीं है	नहीं है	नहीं है	नहीं है	नहीं है	नहीं है	—	दुर्गम	—
		45	प०से०के० चैनडुंगरी	3	140 किमी०	नहीं है	नहीं है	नहीं है	नहीं है	नहीं है	नहीं है	नहीं है	नहीं है	—	दुर्गम	—
46	प०से०के० गुणदित्य	0	140 किमी०	नहीं है	नहीं है	नहीं है	नहीं है	नहीं है	नहीं है	नहीं है	नहीं है	—	दुर्गम	—		
47	प०से०के० सौनी	0	120 किमी०	है	है	है	है	है	है	है	है	सुगम	—	—		
48	प०से०के० विललेख	0	130 किमी०	नहीं है	नहीं है	नहीं है	नहीं है	नहीं है	नहीं है	नहीं है	नहीं है	—	दुर्गम	—		
49	प०से०के० चमडखान	3	130 किमी०	नहीं है	नहीं है	नहीं है	नहीं है	नहीं है	नहीं है	नहीं है	नहीं है	—	दुर्गम	—		
50	प०से०के० चौमथार	0	130 किमी०	नहीं है	नहीं है	नहीं है	नहीं है	नहीं है	नहीं है	नहीं है	नहीं है	—	दुर्गम	—		
51	प०से०के० विशालकोट	5	90 किमी०	नहीं है	नहीं है	नहीं है	नहीं है	नहीं है	नहीं है	नहीं है	नहीं है	—	दुर्गम	—		
52	प०से०के० सिलारमहादेव	0	90 किमी०	नहीं है	नहीं है	नहीं है	नहीं है	नहीं है	नहीं है	नहीं है	नहीं है	—	दुर्गम	—		
53	प०से०के० अम्पाडी	2	130 किमी०	है	है	है	है	है	है	है	है	—	दुर्गम	—		
54	प०से०के० गंगोजा	0	130 किमी०	है	है	है	है	है	है	है	है	सुगम	—	रोड हैड पर		
55	प०से०के० सगनेटी	0	140 किमी०	है	है	है	है	है	है	है	है	—	दुर्गम	—		
56	प०से०के० शेर बमरयू	0	150 किमी०	है	है	है	है	है	है	है	है	—	दुर्गम	—		
57	प०से०के० चौकुनी	0	100 किमी०	है	है	है	है	है	है	है	है	सुगम	—	—		
58	प०से०के० खिरखेत	0	100 किमी०	है	है	है	है	है	है	है	है	सुगम	—	—		
59	प०से०के० पिलखोली	0	80 किमी०	है	है	है	है	है	है	है	है	सुगम	—	—		
60	प०से०के० काकडीघाट	0	80 किमी०	है	है	है	है	है	है	है	है	सुगम	—	—		
7	विकास खण्ड द्वाराहाट	61	प०से०के० कफडा	0	105 किमी०	है	है	है	है	है	है	है	—	दुर्गम	जिला मुख्यालय से दूर एवं कायशेख दुर्गम	
		62	प०से०के० कालीखोली	0	125 किमी०	है	है	है	है	है	है	है	सुगम	—	—	
		63	प०से०के० दुनागिरी	0	135 किमी०	है	है	है	है	है	है	है	सुगम	—	—	
		64	प०से०के० असागोली	2	140 किमी०	है	है	है	है	है	है	है	—	दुर्गम	—	
		65	प०से०के० सुरईखेत	0	140 किमी०	है	है	है	है	है	है	है	—	दुर्गम	—	
		66	प०से०के० गैठानी	0	130 किमी०	है	है	है	है	है	है	है	—	दुर्गम	—	
		67	प०से०के० पारकोट	0	120 किमी०	है	है	है	है	है	है	है	—	दुर्गम	—	
		68	प०से०के० छानागोल्	0	130 किमी०	है	है	है	है	है	है	है	सुगम	—	सड़क मार्ग पर	
		69	प०से०के० कुवाली	0	130 किमी०	है	है	है	है	है	है	है	—	दुर्गम	—	
		70	प०से०के० सिमोली	5	120 किमी०	है	है	है	है	है	है	है	—	दुर्गम	—	
		71	प०से०के० दिगौत	0	145 किमी०	है	है	है	है	है	है	है	—	दुर्गम	—	
8	विकास खण्ड चौबुटिया	72	प०से०के० चित्रेश्वर	0	140 किमी०	है	है	है	है	है	है	है	सुगम	—	—	
		73	प०से०के० खीडा	1	145 किमी०	है	है	है	है	है	है	है	सुगम	—	—	
		74	प०से०के० तडागताल	4	150 किमी०	है	है	है	है	है	है	है	—	दुर्गम	—	
		75	प०से०के० बसमीडा	0	140 किमी०	है	है	है	है	है	है	है	—	दुर्गम	—	
		76	प०से०के० रामपुर	0	150 किमी०	है	है	है	है	है	है	है	—	दुर्गम	—	

9	विकास खण्ड मिकिथारैण	78	40से0के0 महाकालेश्वर	0.5	130 किमी0	है	है	नहीं है	नहीं है	नहीं है	नहीं है	—	दुर्गम	—	
		79	40से0के0 खडकतरया	0	130 किमी0	है	है	नहीं है	नहीं है	नहीं है	नहीं है	नहीं है	—	दुर्गम	—
		80	40से0के0 गगौली	0	130 किमी0	है	है	नहीं है	नहीं है	नहीं है	नहीं है	नहीं है	—	दुर्गम	—
		81	40से0के0 आदिग्रामपुलौरिया	1	140 किमी0	है	है	नहीं है	नहीं है	नहीं है	नहीं है	नहीं है	—	दुर्गम	—
		82	40से0के0 विनायक	0	110 किमी0	है	है	नहीं है	नहीं है	नहीं है	नहीं है	नहीं है	—	दुर्गम	—
		83	40से0के0 चौनालिया	0.5	120 किमी0	है	है	नहीं है	नहीं है	नहीं है	नहीं है	नहीं है	—	दुर्गम	—
		84	40से0के0 सिनौडा	0	110 किमी0	है	है	है	नहीं है	नहीं है	नहीं है	नहीं है	—	दुर्गम	—
		85	40से0के0 पाती	0	130 किमी0	है	है	है	नहीं है	नहीं है	नहीं है	नहीं है	—	दुर्गम	—
		86	40से0के0 रामगन्डी	0	120 किमी0	है	है	नहीं है	नहीं है	नहीं है	नहीं है	नहीं है	—	दुर्गम	—
		87	40से0के0 शीताभद्रदेव	0	130 किमी0	है	है	नहीं है	नहीं है	नहीं है	नहीं है	नहीं है	—	दुर्गम	—
		10	विकास खण्ड स्याल्दे	87	40से0के0 नौला	0	110 किमी0	है	है	है	नहीं है	नहीं है	नहीं है	—	दुर्गम
88	40से0के0 जीनापानी			2	140 किमी0	है	है	नहीं है	नहीं है	नहीं है	नहीं है	—	दुर्गम	—	
89	40से0के0 भतरौजखान			0	120 किमी0	है	है	नहीं है	नहीं है	नहीं है	नहीं है	—	दुर्गम	—	
90	40से0के0 गग्गौली			0	140 किमी0	है	है	नहीं है	नहीं है	नहीं है	नहीं है	—	दुर्गम	—	
91	40से0के0 सराईखेत			0	135 किमी0	है	है	नहीं है	नहीं है	नहीं है	नहीं है	—	दुर्गम	—	
92	40से0के0 तुरावीरा			0	130 किमी0	है	है	नहीं है	नहीं है	नहीं है	नहीं है	—	दुर्गम	—	
93	40से0के0 मटलामहादेव			1	120 किमी0	है	है	नहीं है	नहीं है	नहीं है	नहीं है	—	दुर्गम	—	
94	40से0के0 उ0प्र0के0गुदलेख			4	130 किमी0	है	है	नहीं है	नहीं है	नहीं है	नहीं है	—	दुर्गम	—	
95	40से0के0 मालीखेत			0	130 किमी0	है	है	नहीं है	नहीं है	नहीं है	नहीं है	—	दुर्गम	—	
96	40से0के0 उ0प्र0के0चित्तौली			0	130 किमी0	है	है	नहीं है	नहीं है	नहीं है	नहीं है	—	दुर्गम	—	
11	विकास खण्ड मौलेखेत	97	40से0के0 पैंसिया	0	100 किमी0	है	है	नहीं है	नहीं है	नहीं है	नहीं है	—	दुर्गम	—	
		98	40से0के0 टुकनरा	0	110 किमी0	है	है	नहीं है	नहीं है	नहीं है	नहीं है	—	दुर्गम	—	
		99	40से0के0 ववैराला	0	90 किमी0	है	है	नहीं है	नहीं है	नहीं है	नहीं है	—	दुर्गम	—	
		100	40से0के0 कुन्हील	0	95 किमी0	है	है	नहीं है	नहीं है	नहीं है	नहीं है	—	दुर्गम	—	
		101	40से0के0 उ0प्र0के0शिमार	5	100 किमी0	है	है	नहीं है	नहीं है	नहीं है	नहीं है	—	दुर्गम	—	
		102	40से0के0 मछोड़	0	120 किमी0	है	है	नहीं है	नहीं है	नहीं है	नहीं है	—	दुर्गम	—	
		103	40से0के0 पनुवाथौकन	2	90 किमी0	है	है	नहीं है	नहीं है	नहीं है	नहीं है	—	दुर्गम	—	

नोट—संशोधित सूची में क्रमांक सं0 8, 10, 49, 51, 54, 55, 60, 64, 65, 66, 68, 69, 75, 78, 79 को मानकों तथा पशुधन प्रसार अधिकारी संवर्ग के उत्तरदायित्व/कार्य के कार्यस्थल की दूरी एवं विशिष्ट परिस्थितियों के दृष्टिगत विभाग के अनुरूप सुगम से दुर्गम श्रेणी में चिह्नित किया गया है। तथा क्रमांक 14, 15, 29, 36, 40 को दुर्गम से सुगम किया गया है।



5-जनपद-नैनीताल

परिशिष्ट-2- जिन कार्मिकों, की तैनाती जनपद मुख्यालय, तहसील मुख्यालय, विकासखण्ड मुख्यालय, नगर निगम/नगर पालिका परिषद/नगर पंचायत क्षेत्र में होती है।
पदनाम-01-पशुधन प्रसार अधिकारी संगर्ग हेतु
संशोधित चिन्हीकरण
विभाग का नाम-पशुपालन विभाग
जनपद का नाम-नैनीताल

क्र. सं.	नगर पालिका/नगर पंचायत / विकासखण्ड का नाम	संगर्गवार कार्मिकों का पदनाम एवं कार्यस्थल का नाम	सड़क मार्ग से दूरी	रेल मार्ग से दूरी (अनुमानित)	बिजली सुविधा	पानी सुविधा	शिक्षा सुविधा	चिकित्सा सुविधा	सुगम	दुर्गम	अभ्युक्ति
1	विकास खण्ड भीमताल	3	5	6	7	8	9	10	11	12	13
1		1	0	14किमी0	हो	हो	हो	हो	सुगम	-	रोड हेड पर स्थित
2		2	1.5 किमी0	28 किमी0	हो	हो	हो	हो	-	-	जिला मुख्यालय से दूर एवं कार्यक्षेत्र दुर्गम
3		3	0	44 किमी0	हो	हो	हो	हो	-	-	जिला मुख्यालय से दूर एवं कार्यक्षेत्र दुर्गम
4		4	0	36 किमी0	हो	हो	हो	हो	-	-	जिला मुख्यालय से दूर एवं कार्यक्षेत्र दुर्गम
5		5	0	42 किमी0	हो	हो	हो	हो	-	-	जिला मुख्यालय से दूर एवं कार्यक्षेत्र दुर्गम
6		6	2 किमी0	24किमी0	हो	हो	हो	हो	-	-	जिला मुख्यालय से दूर एवं कार्यक्षेत्र दुर्गम
7		7	0	34 किमी0	हो	हो	हो	हो	-	-	जिला मुख्यालय से दूर एवं कार्यक्षेत्र दुर्गम
8		8	0	20 किमी0	हो	हो	हो	हो	-	-	जिला मुख्यालय से दूर एवं कार्यक्षेत्र दुर्गम
9		9	0	13 किमी0	हो	हो	हो	हो	-	-	जिला मुख्यालय से दूर एवं कार्यक्षेत्र दुर्गम
10		10	कच्ची सड़क-0	10.5 किमी0	हो	हो	हो	हो	-	-	जिला मुख्यालय से दूर एवं कार्यक्षेत्र दुर्गम
11		11	0	4किमी0	हो	हो	हो	हो	-	-	जिला मुख्यालय से दूर एवं कार्यक्षेत्र दुर्गम
12		12	0	15किमी0	हो	हो	हो	हो	-	-	जिला मुख्यालय से दूर एवं कार्यक्षेत्र दुर्गम
13		13	0	35किमी0	हो	हो	हो	हो	-	-	जिला मुख्यालय से दूर एवं कार्यक्षेत्र दुर्गम
14		14	2 किमी0	35किमी	हो	हो	हो	हो	-	-	जिला मुख्यालय से दूर एवं कार्यक्षेत्र दुर्गम
15		15	0	32 किमी0	हो	हो	हो	हो	-	-	जिला मुख्यालय से दूर एवं कार्यक्षेत्र दुर्गम
16		16	0	30 किमी0	हो	हो	हो	हो	-	-	जिला मुख्यालय से दूर एवं कार्यक्षेत्र दुर्गम
17		17	1.5 किमी0	34 किमी0	हो	हो	हो	हो	-	-	जिला मुख्यालय से दूर एवं कार्यक्षेत्र दुर्गम
2	विकास खण्ड हल्द्वानी	18	0	3 किमी	हो	हो	हो	हो	सुगम	-	जिला मुख्यालय से दूर एवं कार्यक्षेत्र दुर्गम
19		19	0	4 किमी0	हो	हो	हो	हो	सुगम	-	जिला मुख्यालय से दूर एवं कार्यक्षेत्र दुर्गम
20		20	0	0	हो	हो	हो	हो	सुगम	-	जिला मुख्यालय से दूर एवं कार्यक्षेत्र दुर्गम
21		21	0	0	हो	हो	हो	हो	सुगम	-	जिला मुख्यालय से दूर एवं कार्यक्षेत्र दुर्गम
22		22	0	3 किमी0	हो	हो	हो	हो	सुगम	-	जिला मुख्यालय से दूर एवं कार्यक्षेत्र दुर्गम
23		23	0	3 किमी0	हो	हो	हो	हो	सुगम	-	जिला मुख्यालय से दूर एवं कार्यक्षेत्र दुर्गम
24		24	0	3 किमी0	हो	हो	हो	हो	सुगम	-	जिला मुख्यालय से दूर एवं कार्यक्षेत्र दुर्गम
25		25	0	2 किमी0	हो	हो	हो	हो	सुगम	-	जिला मुख्यालय से दूर एवं कार्यक्षेत्र दुर्गम
26		26	0	2.5 किमी0	हो	हो	हो	हो	सुगम	-	जिला मुख्यालय से दूर एवं कार्यक्षेत्र दुर्गम
27		27	0	1 किमी0	हो	हो	हो	हो	सुगम	-	जिला मुख्यालय से दूर एवं कार्यक्षेत्र दुर्गम
28		28	5 किमी0	5.5 किमी0	हो	हो	हो	हो	सुगम	-	जिला मुख्यालय से दूर एवं कार्यक्षेत्र दुर्गम
29		29	10 किमी0	11 किमी0	हो	हो	हो	हो	सुगम	-	जिला मुख्यालय से दूर एवं कार्यक्षेत्र दुर्गम
30		30	0	9 किमी0	हो	हो	हो	हो	सुगम	-	जिला मुख्यालय से दूर एवं कार्यक्षेत्र दुर्गम
31		31	6	8 किमी0	हो	हो	हो	हो	सुगम	-	जिला मुख्यालय से दूर एवं कार्यक्षेत्र दुर्गम
32		32	0	2 किमी0	हो	हो	हो	हो	सुगम	-	जिला मुख्यालय से दूर एवं कार्यक्षेत्र दुर्गम
33		33	0	12 किमी0	हो	हो	हो	हो	सुगम	-	जिला मुख्यालय से दूर एवं कार्यक्षेत्र दुर्गम
34		34	1	24 किमी0	हो	हो	हो	हो	सुगम	-	जिला मुख्यालय से दूर एवं कार्यक्षेत्र दुर्गम
35		35	0	15 किमी0	हो	हो	हो	हो	सुगम	-	जिला मुख्यालय से दूर एवं कार्यक्षेत्र दुर्गम

3	विकास खण्ड ओखलकांडा	37	प०से०के०खंज	0	28	कमी०	हो	हो	हो	हो	हो	हो	हो	हो	हो	हो	हो	सुगम	-	-	
		38	प०से०के०लछमपुर	0	5	किमी०	हो	हो	हो	हो	हो	हो	हो	हो	हो	हो	हो	हो	सुगम	-	-
		39	प०से०के०दालपुर	0	10	किमी०	हो	हो	हो	हो	हो	हो	हो	हो	हो	हो	हो	हो	सुगम	-	-
		40	प०से०के०विशानपुर	0	17	किमी०	हो	हो	हो	हो	हो	हो	हो	हो	हो	हो	हो	हो	सुगम	-	-
		41	प०से०के०डालकाचा	0	119	किमी०	हो	हो	हो	हो	हो	हो	हो	हो	हो	हो	हो	हो	सुगम	-	-
		42	प०से०के०कालाआगर	0	110	किमी०	हो	हो	हो	हो	हो	हो	हो	हो	हो	हो	हो	हो	सुगम	-	-
		43	प०से०के०नाई	0	136	किमी०	हो	हो	हो	हो	हो	हो	हो	हो	हो	हो	हो	हो	सुगम	-	-
		44	प०से०के०तुषराड	0	91	किमी०	हो	हो	हो	हो	हो	हो	हो	हो	हो	हो	हो	हो	सुगम	-	-
		45	प०से०के०तल्लीपोखरी	5	120	किमी०	हो	हो	हो	हो	हो	हो	हो	हो	हो	हो	हो	हो	सुगम	-	-
		46	प०से०के०गाराडी	0	106	किमी०	हो	हो	हो	हो	हो	हो	हो	हो	हो	हो	हो	हो	सुगम	-	-
		47	प०से०के०चूरीगाड	0	60	किमी०	हो	हो	हो	हो	हो	हो	हो	हो	हो	हो	हो	हो	सुगम	-	-
		48	प०से०के०सुनकोट	0	135	किमी०	हो	हो	हो	हो	हो	हो	हो	हो	हो	हो	हो	हो	सुगम	-	-
		49	प०से०के०भीरमद्वारा	0	0		हो	हो	हो	हो	हो	हो	हो	हो	हो	हो	हो	हो	सुगम	-	-
		50	प०से०के०हट्टुआ	0	5	किमी०	हो	हो	हो	हो	हो	हो	हो	हो	हो	हो	हो	हो	सुगम	-	-
		4	विकास खण्ड रामनगर	51	प०से०के०जगरसानागाजा	0	5	किमी०	हो	हो	हो	हो	हो	हो	हो	हो	हो	हो	हो	सुगम	-
52	प०से०के०नरसिंहपुर			0	7	किमी०	हो	हो	हो	हो	हो	हो	हो	हो	हो	हो	हो	सुगम	-	-	
53	प०से०के०सेमलखलिया			0	8	किमी०	हो	हो	हो	हो	हो	हो	हो	हो	हो	हो	हो	सुगम	-	-	
54	प०से०के०दिकुली			0	5	किमी०	हो	हो	हो	हो	हो	हो	हो	हो	हो	हो	हो	सुगम	-	-	
55	प०से०के०पवलगाड			0	22	कमी०	हो	हो	हो	हो	हो	हो	हो	हो	हो	हो	हो	सुगम	-	-	
56	प०से०के०पाटकोट			कच्ची	30	कमी०	हो	हो	हो	हो	हो	हो	हो	हो	हो	हो	हो	सुगम	-	-	
57	प०से०के०बजियाहलू			0	36	किमी०	हो	हो	हो	हो	हो	हो	हो	हो	हो	हो	हो	सुगम	-	-	
58	प०से०के०डोमरेवा			1	36	किमी०	हो	हो	हो	हो	हो	हो	हो	हो	हो	हो	हो	सुगम	-	-	
59	प०से०के०अमगाडी			0	25	किमी०	हो	हो	हो	हो	हो	हो	हो	हो	हो	हो	हो	सुगम	-	-	
60	प०से०के०अमोडा			0	35	किमी०	हो	हो	हो	हो	हो	हो	हो	हो	हो	हो	हो	सुगम	-	-	
61	प०से०के०कुरनखेत			1	35	किमी०	हो	हो	हो	हो	हो	हो	हो	हो	हो	हो	हो	सुगम	-	-	
62	प०से०के०सांड			0	67	किमी०	हो	हो	हो	हो	हो	हो	हो	हो	हो	हो	हो	सुगम	-	-	
63	प०से०के०वाराड			0	56	किमी०	हो	हो	हो	हो	हो	हो	हो	हो	हो	हो	हो	सुगम	-	-	
64	प०से०के०बाघनी (जाला)			0	60	किमी०	हो	हो	हो	हो	हो	हो	हो	हो	हो	हो	हो	सुगम	-	-	
65	प०से०के०कमोला			0	22	कमी०	हो	हो	हो	हो	हो	हो	हो	हो	हो	हो	हो	सुगम	-	-	
5	विकास खण्ड कोटाबाग	66	प०से०के०भमोला	0	21	किमी०	हो	हो	हो	हो	हो	हो	हो	हो	हो	हो	हो	सुगम	-	-	
		67	प०से०के०देवीपुरा	0	25	किमी०	हो	हो	हो	हो	हो	हो	हो	हो	हो	हो	हो	सुगम	-	-	
		68	प०से०के०पदमपुरी	0	36	किमी०	हो	हो	हो	हो	हो	हो	हो	हो	हो	हो	सुगम	-	-		
		69	प०से०के०बबियाड	0	60	किमी०	हो	हो	हो	हो	हो	हो	हो	हो	हो	हो	हो	सुगम	-	-	
		70	प०से०के०दूदली	0	84	किमी०	हो	हो	हो	हो	हो	हो	हो	हो	हो	हो	हो	सुगम	-	-	
		71	प०से०के०वांडुटा	0	50	किमी०	हो	हो	हो	हो	हो	हो	हो	हो	हो	हो	हो	सुगम	-	-	
		72	प०से०के०सुंदरखेत	0	55	किमी०	हो	हो	हो	हो	हो	हो	हो	हो	हो	हो	हो	सुगम	-	-	
		73	प०से०के०सलियाकोट	कच्ची	65	किमी०	हो	हो	हो	हो	हो	हो	हो	हो	हो	हो	हो	सुगम	-	-	
		74	प०से०के०कालाखेत	0	77	कमी०	हो	हो	हो	हो	हो	हो	हो	हो	हो	हो	हो	सुगम	-	-	
		75	प०से०के०मल्लीसेठी	0	86	किमी०	हो	हो	हो	हो	हो	हो	हो	हो	हो	हो	हो	सुगम	-	-	
		76	प०से०के०धिसैली	0.5	83	किमी०	हो	हो	हो	हो	हो	हो	हो	हो	हो	हो	हो	सुगम	-	-	
		77	प०से०के०धनियाकोट	1	68	किमी०	हो	हो	हो	हो	हो	हो	हो	हो	हो	हो	हो	सुगम	-	-	
		78	प०से०के०गरजोली	0	85	किमी०	हो	हो	हो	हो	हो	हो	हो	हो	हो	हो	हो	सुगम	-	-	
		79	प०से०के०सिल्टाना	0	87	किमी०	हो	हो	हो	हो	हो	हो	हो	हो	हो	हो	हो	सुगम	-	-	
		80	प०से०के०पुना	0	61	किमी०	हो	हो	हो	हो	हो	हो	हो	हो	हो	हो	हो	सुगम	-	-	
81	प०से०के०रातीघाट	0	55	किमी०	हो	हो	हो	हो	हो	हो	हो	हो	हो	हो	हो	सुगम	-	-			
82	प०से०के०शुदाव्यांक	0	85	किमी०	हो	हो	हो	हो	हो	हो	हो	हो	हो	हो	हो	सुगम	-	-			
83	प०से०के०जिनोली	5	77	किमी०	हो	हो	हो	हो	हो	हो	हो	हो	हो	हो	हो	सुगम	-	-			
6	विकास खण्ड घारी																				
7	विकास खण्ड वेतालघाट																				

(Handwritten signature)

जिला मुख्यालय से दूर एवं
कार्यक्षेत्र दुर्गम

क्र.सं.	विकास खण्ड	रामगढ़	2	98 किमी०	हाँ	हाँ	हाँ	हाँ	हाँ	नहीं	—	दुर्गम	जिला मुख्यालय से दूर एवं कार्यक्षेत्र दुर्गम
84	प०से०के०रिखौली		0	88 किमी०	हाँ	हाँ	हाँ	हाँ	हाँ	नहीं	—	दुर्गम	
85	प०से०के०हरबानोली		0	70 किमी०	हाँ	नहीं	नहीं	नहीं	नहीं	नहीं	—	दुर्गम	
86	प०से०के०बर्धा		0	30 किमी०	हाँ	हाँ	हाँ	हाँ	हाँ	नहीं	—	दुर्गम	
87	प०से०के०चापौ		0	60 किमी०	हाँ	हाँ	हाँ	हाँ	हाँ	नहीं	—	दुर्गम	
88	प०से०के०सिनोली		1.5	50 किमी०	हाँ	हाँ	नहीं	नहीं	नहीं	—	दुर्गम		
89	प०से०के०शेरा		0	50 किमी०	हाँ	हाँ	हाँ	हाँ	हाँ	नहीं	—	दुर्गम	
90	प०से०के०सतवूगा		2	50 किमी०	हाँ	हाँ	हाँ	हाँ	हाँ	नहीं	—	दुर्गम	
91	प०से०के०गहना		0	60 किमी०	हाँ	हाँ	हाँ	हाँ	हाँ	नहीं	—	दुर्गम	
92	प०से०के०गिवांडी		0	70 किमी०	नहीं	नहीं	नहीं	नहीं	नहीं	नहीं	—	दुर्गम	
93	प०से०के०मौना		0	83 किमी०	हाँ	हाँ	हाँ	हाँ	हाँ	नहीं	—	दुर्गम	
94	प०से०के०खेरदा	कच्ची सड़क	0	93 किमी०	हाँ	हाँ	हाँ	हाँ	हाँ	नहीं	—	दुर्गम	
95	प०से०के०वफरदा		0	83 किमी०	हाँ	हाँ	हाँ	हाँ	हाँ	नहीं	—	दुर्गम	
96	प०से०के०दरसोली		0	99 किमी०	हाँ	हाँ	नहीं	नहीं	नहीं	—	दुर्गम		

नोट— संशोधित सूची में क्रमांक सं० 3, 4, 6, 10, 12, 13, 35, 57 को मानकों तथा पशुधन प्रसार अधिकारी संवर्ग के उत्तरदायित्व/कार्यों के कार्यस्थल की दूरी एवं विशिष्ट परिस्थितियों के दृष्टिगत विभाग के अनुरूप सुगम से दुर्गम श्रेणी में चिन्हित किया गया है।




4	गदरपुर	32.	प0से0के0जोगीपुरा	0	6	है	है	है	है	है	है	है	है	है	है	है	है	सुगम	-	-		
		33.	प0से0के0लुधपुरा	0	10	है	है	है	है	है	है	है	है	है	है	है	है	है	सुगम	-	-	
		34.	प0से0के0परमानन्दपुर	0	5	है	है	है	है	है	है	है	है	है	है	है	है	है	सुगम	-	-	
		35.	प0से0के0 महेशपुरा	0	4	है	है	है	है	है	है	है	है	है	है	है	है	है	सुगम	-	-	
		36.	प0से0के0चन्दनपुरा	0	5	है	है	है	है	है	है	है	है	है	है	है	है	है	सुगम	-	-	
		37.	प0से0के0बेरियादौलत	0	10	है	है	है	है	है	है	है	है	है	है	है	है	है	है	सुगम	-	-
		38.	प0से0के0सरकड़ी	0	5	है	है	है	है	है	है	है	है	है	है	है	है	है	है	सुगम	-	-
		39.	प0से0के0खेमपुर	4	10	है	है	है	है	है	है	है	है	है	है	है	है	है	है	सुगम	-	-
		40.	प0से0के0फतेहगंज	2	12	है	है	है	है	है	है	है	है	है	है	है	है	है	है	सुगम	-	-
		41.	प0से0के0सकेनीय	0	10	है	है	है	है	है	है	है	है	है	है	है	है	है	है	सुगम	-	-
5	सितारगंज	42.	प0से0के0विशानपुर	0	4	है	है	है	है	है	है	है	है	है	है	है	है	है	सुगम	-	-	
		43.	“द” श्रेणी गुलशोज	0	5	है	है	है	है	है	है	है	है	है	है	है	है	है	सुगम	-	-	
		44.	प0से0के0जाफरपुर	0	200मीटर	है	है	है	है	है	है	है	है	है	है	है	है	है	सुगम	-	-	
		45.	प0से0के0शीमरील्लाक	0	18	है	है	है	है	है	है	है	है	है	है	है	है	है	है	सुगम	-	-
		46.	प0से0के0 कालीनगर	0	7	है	है	है	है	है	है	है	है	है	है	है	है	है	है	सुगम	-	-
		47.	प0से0के0बिजटी	0	16	है	है	है	है	है	है	है	है	है	है	है	है	है	है	सुगम	-	-
		48.	प0से0के0 मैनाझुण्डी	0	33	है	है	है	है	है	है	है	है	है	है	है	है	है	है	सुगम	-	-
		49.	प0से0के0 सिसौना	0	24	है	है	है	है	है	है	है	है	है	है	है	है	है	है	सुगम	-	-
		50.	प0से0के0सैसा	0	27	है	है	है	है	है	है	है	है	है	है	है	है	है	है	सुगम	-	-
		51.	प0से0के0तिलियापुर	0	27	है	है	है	है	है	है	है	है	है	है	है	है	है	है	सुगम	-	-
6	खटीमा	52.	प0से0के0रतनफार्म नं02	0	22	है	है	है	है	है	है	है	है	है	है	है	है	है	सुगम	-	-	
		53.	प0से0के0पाँववाटर	0	26	है	है	है	है	है	है	है	है	है	है	है	है	है	सुगम	-	-	
		54.	प0से0के0तामाखंडा	0	26	है	है	है	है	है	है	है	है	है	है	है	है	है	सुगम	-	-	
		55.	प0से0के0केशुलिया	13	30	है	है	है	है	है	है	है	है	है	है	है	है	है	है	सुगम	-	-
		56.	प0से0के0बलखंडा	12	29	है	है	है	है	है	है	है	है	है	है	है	है	है	है	सुगम	-	-
		57.	प0से0के0 बिर्डीरा	5	21	है	है	है	है	है	है	है	है	है	है	है	है	है	है	सुगम	-	-
		58.	प0से0के0 कंचनपुरी	0	20	है	है	है	है	है	है	है	है	है	है	है	है	है	है	सुगम	-	-
		59.	प0से0के0बरगावाहन	0	2	है	है	है	है	है	है	है	है	है	है	है	है	है	है	सुगम	-	-
		60.	प0से0के0नौसर	14	24	है	है	है	है	है	है	है	है	है	है	है	है	है	है	सुगम	-	-
		61.	प0से0के0अशोकफार्म	4	5	है	है	है	है	है	है	है	है	है	है	है	है	है	है	सुगम	-	-
7	जसपुर	62.	प0से0के0दिया	0	10	है	है	है	है	है	है	है	है	है	है	है	है	है	सुगम	-	-	
		63.	प0से0के0श्रीपुरविचवा	8	13	है	है	है	है	है	है	है	है	है	है	है	है	है	है	सुगम	-	-
		64.	प0से0के0प्रतापपुर	14	14	है	है	है	है	है	है	है	है	है	है	है	है	है	है	सुगम	-	-
		65.*	प0से0के0चकरपुर	1	13	है	है	है	है	है	है	है	है	है	है	है	है	है	है	सुगम	-	-
		66.	प0से0के0 आसपुर	0	0	है	है	है	है	है	है	है	है	है	है	है	है	है	है	सुगम	-	-
		67.	प0से0के0 बाढियावाला	0	25	है	है	है	है	है	है	है	है	है	है	है	है	है	है	सुगम	-	-
		68.	प0से0के0 महुआजबरा	0	25	है	है	है	है	है	है	है	है	है	है	है	है	है	है	सुगम	-	-
		69.	प0से0के0 पतरामपुर	0	23	है	है	है	है	है	है	है	है	है	है	है	है	है	है	सुगम	-	-
		70.	प0से0के0 तालवपुर	0	30.	है	है	है	है	है	है	है	है	है	है	है	है	है	है	सुगम	-	-
						0	25	है	है	है	है	है	है	है	है	है	है	है	है	सुगम	-	-

71.	प0स0क0 रागनगरवन	0	25	है	है	है	है	है	है	सुगम	-	-
72.	प0स0क0शिवराजपुरपट्टी	0	12	है	है	है	है	है	है	सुगम	-	-
73.	प0स0क0 लालपुर	0	10	है	है	है	है	है	है	सुगम	-	-
74.	प0स0क0 वतवाला	0	12	है	है	है	है	है	है	सुगम	-	-
75.	प0स0क0 गढ़ीनगी	0	20	है	है	है	है	है	है	सुगम	-	-

नोट- सशोधित सूची में जनपद-ऊधमसिंहनगर में कार्यरत पशु सेवा केन्द्रों के पूर्व में किये गये चिन्हीकरण को यथावत रखा गया है। उक्तानुसार पूर्व की सूची के आधार पर तैयार सूची अनुमोदित होनी है।

